

«СОГЛАСОВАНО»

Глава Качканарского городского округа,

А.А. Ярославцев

«01» июля 2024 год



«СОГЛАСОВАНО»

Начальник Управления образованием КГО

М.А. Мальцева

«01» июля 2024 год



«СОГЛАСОВАНО»

Начальник ОГИБДД
МО МВД России «Качканарский»
Капитан полиции

А.В. Данилин

«01» июля 2024 год




«УТВЕРЖДАЮ»

Директор МУДО «СШЕ «Атлант»

Д. П. Сапунов

«01» июля 2024 год



ПАСПОРТ

дорожной безопасности образовательной организации

Муниципальное учреждение дополнительного образования

«Спортивная школа единоборств «Атлант»

Качканар 2024

Общие сведения

Полное наименование: Муниципальное учреждение дополнительного образования «Спортивная школа единоборств «Атлант»

Сокращенное наименование – МУДО «СШЕ «Атлант».

юридический адрес:

624351, Российская Федерация, Свердловская область, город Качканар, 8 микрорайон, дом 25;

фактический адрес:

624351, Российская Федерация, Свердловская область, город **Качканар, 8 микрорайон, дом 25.**

Руководители образовательного учреждения:

Директор (руководитель)	Сапунов Денис Павлович	2-44-01
	<small>(фамилия, имя, отчество)</small>	<small>(телефон)</small>
Методист	Ичеткина Ольга Ивановна	2-44-02
	<small>(фамилия, имя, отчество)</small>	<small>(телефон)</small>

Ответственные работники
муниципального органа
образования

Ведущий специалист УО по вопросам
здоровья, охраны труда и техники безопасности
Горяева Екатерина Семеновна 6-57-27

Ответственные от
Госавтоинспекции
МВД России «Качканарский»

инспектор по пропаганде БДД ОГИБДД МО
Пермякова Людмила Александровна 6-32-04
(фамилия, имя, отчество) (телефон)

Ответственные работники
за мероприятия по профилактике
детского травматизма

директор МУДО «СШЕ «Атлант»
Сапунов Денис Павлович 2-44-01
(фамилия, имя, отчество) (телефон)

Руководитель или ответственный
работник дорожно-эксплуатационной
организации, осуществляющей
содержание технических средств
организации дорожного
движения (ТСОДД)*

МУ «УГХ»
Щипачев С.Ю. 6-15-42
(фамилия, имя, отчество) (телефон)

Количество учащихся _____ 115 человек _____

Наличие уголка по БДД _____ информационный стенд в фойе 1 этажа
(если имеется, указать место расположения)

Наличие класса по БДД _____ нет в наличии _____

(если имеется, указать место расположения)

Наличие автогородка (площадки) по БДД _____ нет в наличии _____

Наличие автобуса в образовательном учреждении _____ нет в наличии _____

(при наличии автобуса)

Время занятий в образовательном учреждении:

1-ая смена: 8.00 – 13.00

2-ая смена: 13.00 – 20.00

Телефоны оперативных служб:

Пожарная охрана 01(34341) 6-85-55

Полиция 02(34341) 6-86-52

Скорая помощь 03(34341) 6-24-15

Газовая служба 04(34341) 6-86-89

ОГИБДД МО МВД России «Качканарский» (834341) 6-30-70

Единая дежурно-диспетчерская служба Качканарского городского
округа 05 (34341) 6-88-00

Содержание

- 1) Характеристика образовательного учреждения
МУДО «СШЕ «Атлант», г. Качканар, 8 микрорайон, дом 25
- 2) План-схемы образовательного учреждения.
 1. Район расположения образовательного учреждения, пути движения транспортных средств и детей (обучающихся, воспитанников).
 2. Организация дорожного движения в непосредственной близости от образовательного учреждения с размещением соответствующих технических средств организации дорожного движения, маршруты движения детей и расположение парковочных мест.
 3. План-схема пути движения транспортных средств и детей (учеников) при проведении дорожных ремонтно-строительных работ вблизи образовательного учреждения

Характеристика образовательного учреждения
МУДО «СШЕ «Атлант»,
 г. Качканар, 8 микрорайон, дом 25
 (адрес: город, улица, номер дома; автодорога, км)

№	Параметр	Информация (показатель)
1	Вид образовательного учреждения (ОУ) (школа, спортивная школа, детский дом, детский сад, гимназия, ВУЗ, лицей и т.д.)	Спортивная школа
2	Место расположения (с выходом на проезжую часть улицы общегородского значения, в жилом квартале *и т.д.)	без выхода на проезжую часть
3	Наличие ограждающих устройств по периметру ОУ, въездных ворот	Нет в наличии
4	Наличие знака 3.2 при въезде на территорию ОУ	Не установлен
5	Вид покрытия на путях подъезда к ОУ (асфальт, грунтовое и т.д.)	Асфальт, грунт
6	Состояние проезжей части на путях подъезда к ОУ (с недостатками (обозначить какие), отсутствуют недостатки и т.д.)	Без недостатков
7	Наличие ТСОДД (дор.знаки 1.23), предупреждающие о приближении к ОУ (шт.)	Нет в наличии
8	Наличие знаков на желтом фоне (из них 5.19.1 (2) и 1.23)	отсутствуют
9	Наличие пешеходного перехода**, вид (шт.)	Нет
10	Наличие тротуаров, пешеходных дорожек (м).	Имеются в асфальте 100 м.
11	Наличие остановочных пунктов маршрутных транспортных средств, расположенных около ОУ (шт.)	Нет
12	Наличие парковочных мест вблизи ОУ	Нет
13	Наличие искусственных неровностей (шт.)	Нет
14	Применение инновационных технологий (компо-сигналы, цветное покрытие, лазерная стена, воздушная зебра, датчики движения и т.д.)	Нет
15	Необходимость в дополнительном обустройстве ТСРД, строительстве тротуаров, устройстве УДС освещением, ограждением, установка знаков на желтом фоне, переоборудование в регулируемый переход, размещение знаков на консоли	ТСОДД (дор. знаки 1.23), предупреждающие о приближении к ОУ
16	Принятые меры (направлена информация в органы исполнительной власти, прокуратуры и т.д. (дата и №исх.)	

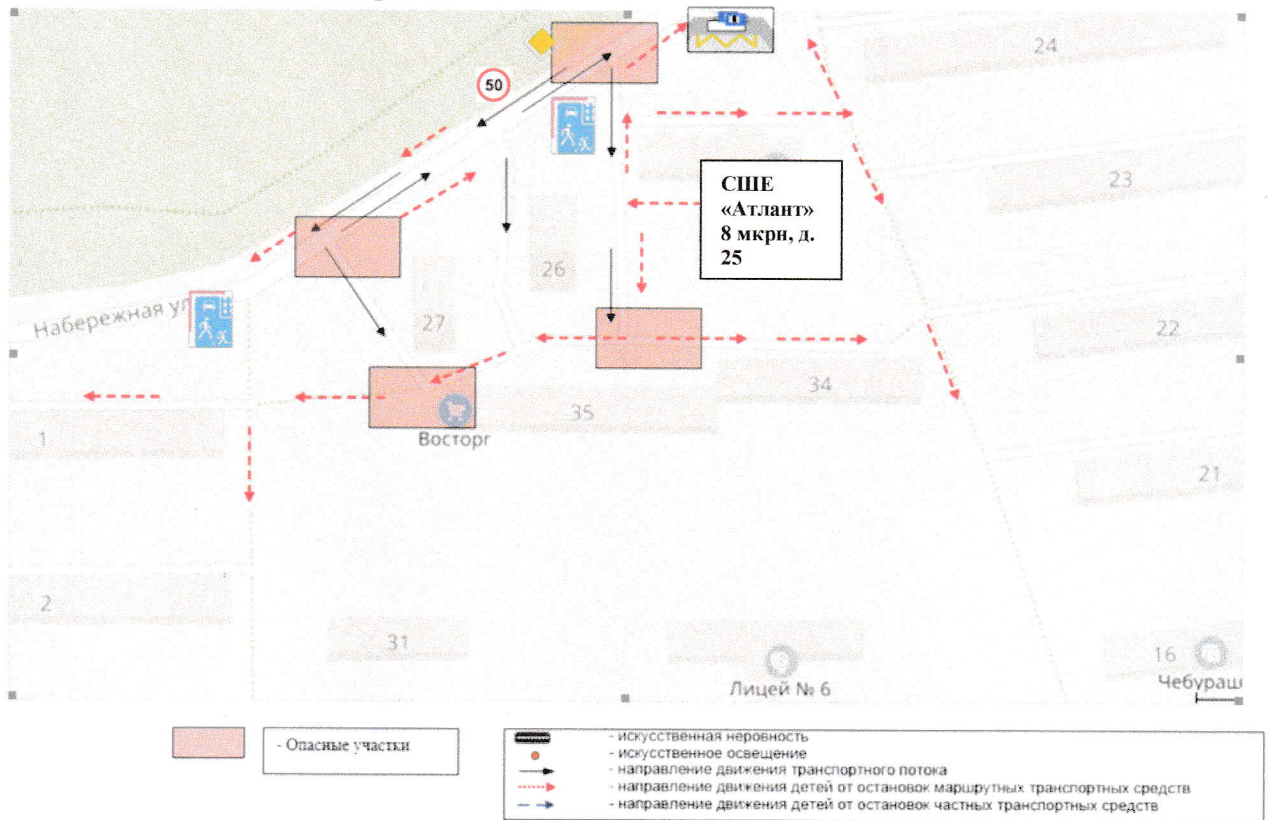
План-схема района расположения образовательного учреждения

1. Район расположения образовательного учреждения определяется группой жилых домов, зданий и улично-дорожной сетью с учетом остановок общественного транспорта (выходов из станций метро), центром которого является непосредственно образовательное учреждение;



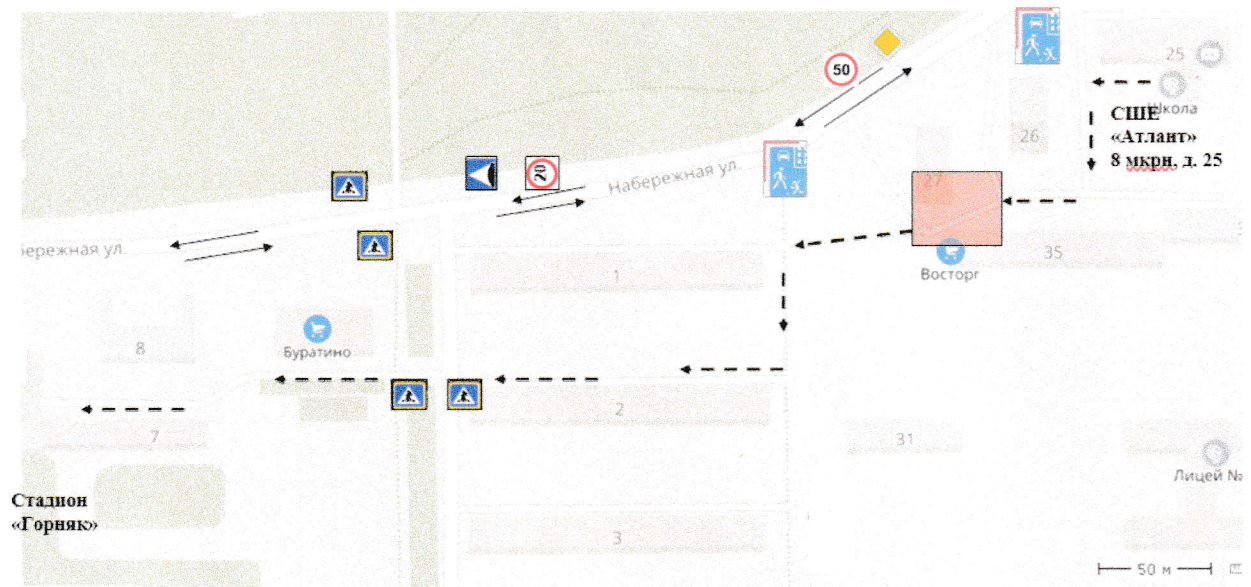
Схема организации дорожного движения в непосредственной близости от образовательного учреждения






1. Схема организации дорожного движения ограничена автомобильными дорогами, находящимися в непосредственной близости от образовательного учреждения.



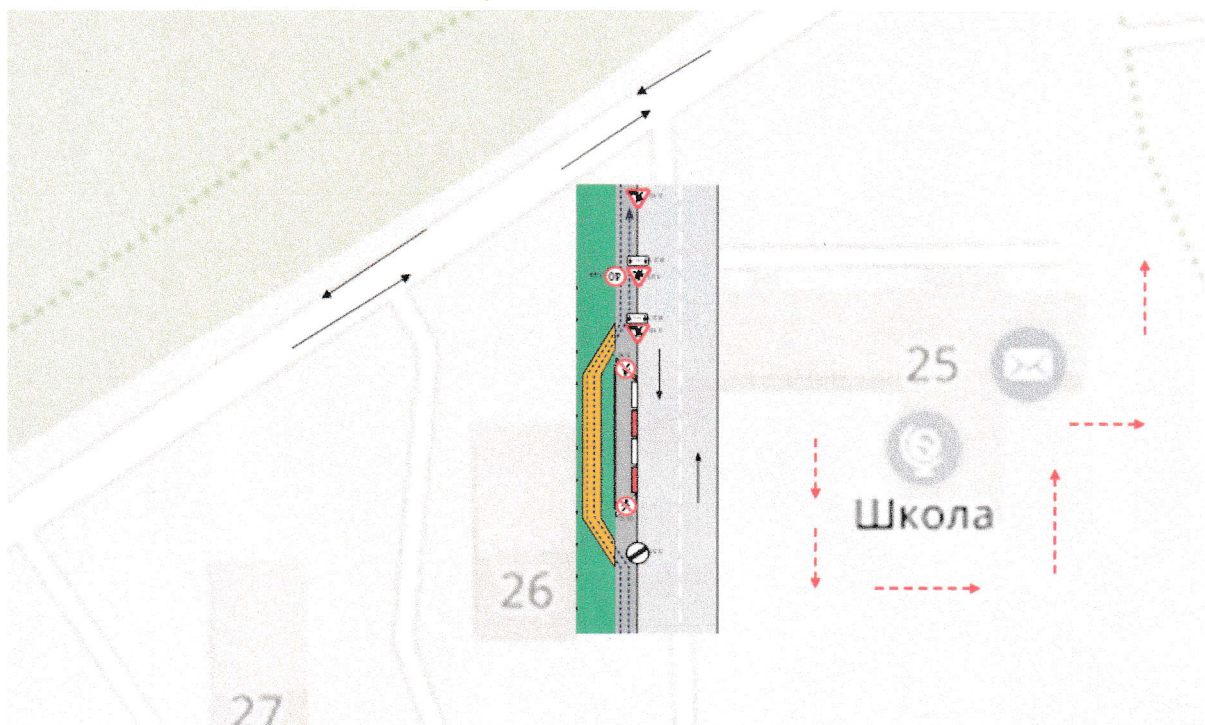
Схемы маршрутов движения организованных групп детей от образовательного учреждения к стадиону «Горняк»



На схеме района расположения образовательного учреждения указаны безопасные маршруты движения детей от образовательного учреждения к стадиону и обратно.



	- Опасные участки		- жилая застройка		- направление безопасного движения группы детей к стадиону, парку или в спортивно-оздоровительный комплекс
	- проезжая часть		- тротуар		

**План-схема пути движения транспортных средств и детей
(обучающихся)
при проведении дорожных ремонтно-строительных работ
вблизи образовательного учреждения**



- | | |
|---|---|
|  | - направление движения транспортного потока |
|  | - направление движения детей от остановок маршрутных транспортных средств |